

STANOVISKO č. 312/2023**pro územní a stavební řízení sloučené****Žadatel:**

Ing. Jakub Burý

Jakub Burý

176

Vrchoslavice

Investor:

Město Kroměříž

Jakub Burý

Velké náměstí 115/1

76701 Kroměříž

Název stavby - akce:**Stezka pro pěší a cyklistickou dopravu Kroměříž – Miňůvky****Místo stavby:** Kroměříž**Katastr:** Kroměříž

SO 101 Stezka – úsek 1

SO 102 Stezka – úsek 2

SO 103 Stezka – úsek 3

SO 201 Opěrné zdi

SO 301 Přeložka vodovodního přivaděče Kroměříž – Postoupky

Předložená projektová dokumentace řeší vybudování stezky pro pěší a cyklisty mezi Kroměříží a městskou částí Postoupky-Miňůvky. Začátek stezky je za křižovatkou ulic Kojetínská, Žerotínova a Za Zámeckou zahradou a na konci volně navazuje na místní komunikaci do Miňůvek.

Stavba je umístěna na pozemcích p.č. 4633/1, 4635/4, 4642, 4643/2, 4842/1, 4842/2, 4842/5, 4843, 4848, 4852, 4894, 4899/2 k.ú. Kroměříž a p.č. 568/2, 792, 793/2, 829 k.ú. Miňůvky.

Stavba je rozdělena na tři úseky. Celková délka stezky je 1329/31 m. Stezka je navržena s asfaltobetonovým povrchem o šířce 3,00 m mezi obrubami. Odvodnění stezky bude řešeno pomocí podélného a příčného sklonu do okolního terénu, kde budou dešťové vody zasakovat.

Navrhovaná stavba se nachází v ochranném pásmu 2. stupně vodního zdroje Kroměříž, jehož správcem je společnost VaK Kroměříž, a.s. Veškeré práce v tomto území podléhají ustanovením zákona o vodách č. 254/2001 Sb. ve znění následujících novelizací.

Při realizaci stavebních prací v ochranném pásmu vodního zdroje požadujeme, aby byla mechanizace zabezpečena proti úniku provozních kapalin a materiály použité pro stavbu nemohly negativně ovlivnit zdroje podzemní vody.

V místech stavby se nachází zařízení ve vlastnictví společnosti VaK Kroměříž, a.s. Jedná se o vodovodní přivaděče surové vody z prameniště Hulín, Podzámecká zahrada, Postoupky, Plešovec a Břestský les, vodovodní přivaděč AC DN150 Kroměříž-Postoupky, vodovodní přivaděč ocel DN300 Kroměříž-Hulín, vodovodní přivaděč ocel DN500 Oskol, vodovodní přivaděč AC DN 300 Břest-Kroměříž a zásobovací vodovodní řady v ul. Za Zámeckou zahradou.

V rámci stavby stezky bude provedena přeložka části vodovodního přivaděče Kroměříž-Postoupky na náklad stavebníka. Jedná se o zrušení vodovodního potrubí AC DN150 v délce 514 m a OC DN200 v délce 94 m. Přeložka vodovodu bude provedena z trub PE100-RC D180 SDR11 TYP III v celkové délce 618,00 m. Napojení bude provedeno ve stávající armaturní šachtě na přivaděč Oskol oc DN500 před úpravnou vody. V armaturní šachtě je umístěno měření, které bude zachováno.

Na přeložený vodovodní přivaděč bude dopojena stávající vodovodní přípojka pro firmu Kamax a to z trub PE D63 SDR 17 v délce 18,00 m.

Před zahájením stavebních prací požadujeme předložit k odsouhlasení projektovou dokumentaci s časovým harmonogramem prací a uzavřít smlouvu o podmínkách provedení přeložky vodovodu mezi investorem a společností VaK Kroměříž, a.s.

K zahájení stavebních prací na přeložení vodovodu, k tlakovým zkouškám a ke kontrole před ukončením prací požadujeme přizvat zástupce VaK Kroměříž, a.s. Po dokončení požadujeme předat dokumentaci skutečného provedení stavby dle §4 vyhlášky č. 499/2006 Sb., v platném znění, geodetické zaměření přeloženého vodovodu dle vnitřního předpisu společnosti VaK Kroměříž, a.s. č. 03/2020.

Dle § 24 zákona č. 274/2001 Sb., o vodovodech a kanalizacích, ve znění pozdějších předpisů se vlastnictví vodovodu po provedení přeložky nemění. Přeložený vodovod bude tedy nadále ve vlastnictví VaK Kroměříž, a.s. Přeložku vodovodního přívaděče může provést pouze firma oprávněná provádět vodohospodářské stavby a odsouhlasená zástupcem VaK Kroměříž, a.s.

Investor stavby před zahájením stavebních prací uzavře s vlastníkem dotčeného pozemku smlouvu o právu provést stavbu. Smluvní strany se touto smlouvou zavazují uzavřít smlouvy o zřízení věcného břemene a to do 30 dnů po právní moci rozhodnutí o kolaudaci stavby. Průběh a rozsah věcného břemene bude vymezen geometrickým plánem, který bude nedílnou součástí budoucí smlouvy. Vyhotovení geometrického plánu zajistí a uhradí investor výše uvedené stavby.

Před zahájením zemních prací je nutné požádat o vytyčení stávající vodovodní sítě v zájmovém území stavby. Přiložený situační zakres podzemních sítí je pouze orientační. Pro upřesnění polohy a způsobu uložení vodovodního potrubí je investor zemních prací povinen provést nezbytně nutný počet ručně kopaných sond dle pokynů zástupce VaK.

Dále je nutné před zahájením zemních prací přizvat zástupce VaK Kroměříž, a.s., který spolu se stavebníkem provede kontrolu včetně zápisu do stavebního deníku o existenci vnějších povrchových znaků na vodohospodářském zařízení v místech prováděných prací.

Při realizaci stavby požadujeme dodržet ustanovení zákona č. 274/2001 Sb., o vodovodech a kanalizacích, ve znění pozdějších předpisů. Dále požadujeme respektovat ochranná pásma vodovodu. Ochranné pásmo je vymezeno vodorovnou vzdáleností od vnějšího líce stěny potrubí na každou stranu, u vodovodních řadů do průměru 500 mm včetně, 1,5m a u vodovodních řadů nad průměr 500 mm, 2,5 m. V ochranném pásmu vodovodu nesmí být umístěna žádná nadzemní stavba (opěrné zdi, altán, mobiliář, apod.) ani trvalý dřevnatý porost. Trasa přeloženého vodovodního přívaděče musí být vedena na veřejně přístupných místech.

Skládky materiálu a zeminy z výkopů musí být umístěny mimo ochranná pásma vodovodu.

K zahájení stavebních prací v ochranném pásmu vodovodu požadujeme přizvat zástupce VaK Kroměříž, a.s.

Při realizaci stavby požadujeme dodržet ustanovení dle ČSN 75 5402.

Při stavbě stezky požadujeme v místech, kde je vodovodní potrubí uloženo v tělese komunikace, omezit používání vibračních zhutňovacích strojů. K realizaci stavebních prací v těchto místech požadujeme přizvat zástupce VaK Kroměříž, a.s.

Při stavbě zpevněných ploch a při úpravě okolního terénu požadujeme osazení vodovodních poklopů a armatur do výšky nově upraveného terénu. Případné úpravy poklopů a armatur na vodohospodářském zařízení je nutné projednat se zástupcem VaK Kroměříž, a.s.

V blízkosti vodovodního potrubí je nutné veškeré zemní práce provádět ručně. Během stavebních prací i po jejich dokončení musí zůstat naše zařízení včetně vnějších povrchových znaků přístupné a funkční.

Při realizaci zemních prací musí být dodrženo min. krytí vodovodního potrubí dle ČSN 73 6005. Nad vodovodem nesmí být umístěny těžké stroje, aby nepoškodily sítě a vnější znaky sítí v naší správě. Případné pojezdové plochy je nutné zabezpečit technicky tak, aby byla zajištěna stabilita stávajícího vodovodního potrubí a byla vyloučena možnost jeho poškození.

Po dokončení stavebních prací bude přizván zástupce VaK Kroměříž, a.s. ke kontrole a ověření správnosti osazení vnějších povrchových znaků na vodohospodářském zařízení.

Společnost Vodovody a kanalizace Kroměříž, a.s. souhlasí s realizací stavby dle předloženého projektu a s prováděním zemních a stavebních prací v ochranném pásmu vodovodních řadů dle výše uvedených podmínek.

Platnost tohoto stanoviska je 12 měsíců ode dne jeho vydání a platí pouze pro území a stavební objekty vyznačené v předložené dokumentaci.



Vodovody a kanalizace Kroměříž, a.s., Kojetínská 3666/64, 767 01 Kroměříž
IČ: 49451871 DIČ: CZ49451871
Společnost je zapsána v obchodním rejstříku, vedeném Krajským soudem v Brně v oddíle B vložka 1147

Kontakty

mistr úpravny vody - Navrátil, tel. 607 629 359

vedoucí provozu pitné vody – Ing. Hýbner, 601 088 149

vytyčení sítí – Hýžová, tel. 573 517 121, 702 096 423, email: informace@vak-km.cz

(vytyčení vodohospodářského zařízení je nutné objednat min. 14 dnů před plánovanou realizací)

Vyřizuje: Zdeňka Bucňáková

Telefon: +420 573 517 228

Datum: 28. 2. 2023

Vodovody a kanalizace Kroměříž, a.s.

Kojetínská 3666/64 -37.

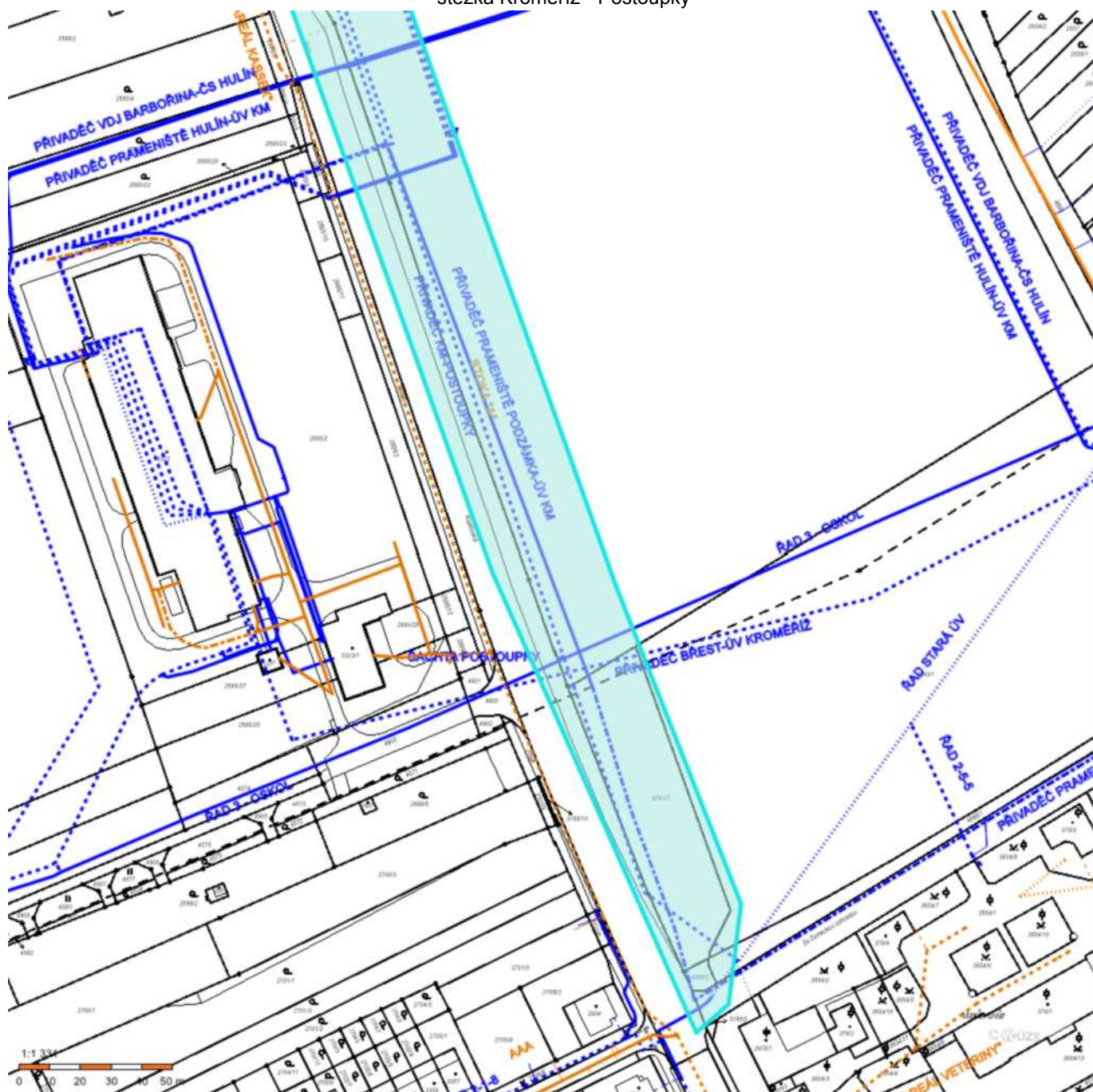
767 01 Kroměříž

IČ 49451871, DIČ CZ49451871

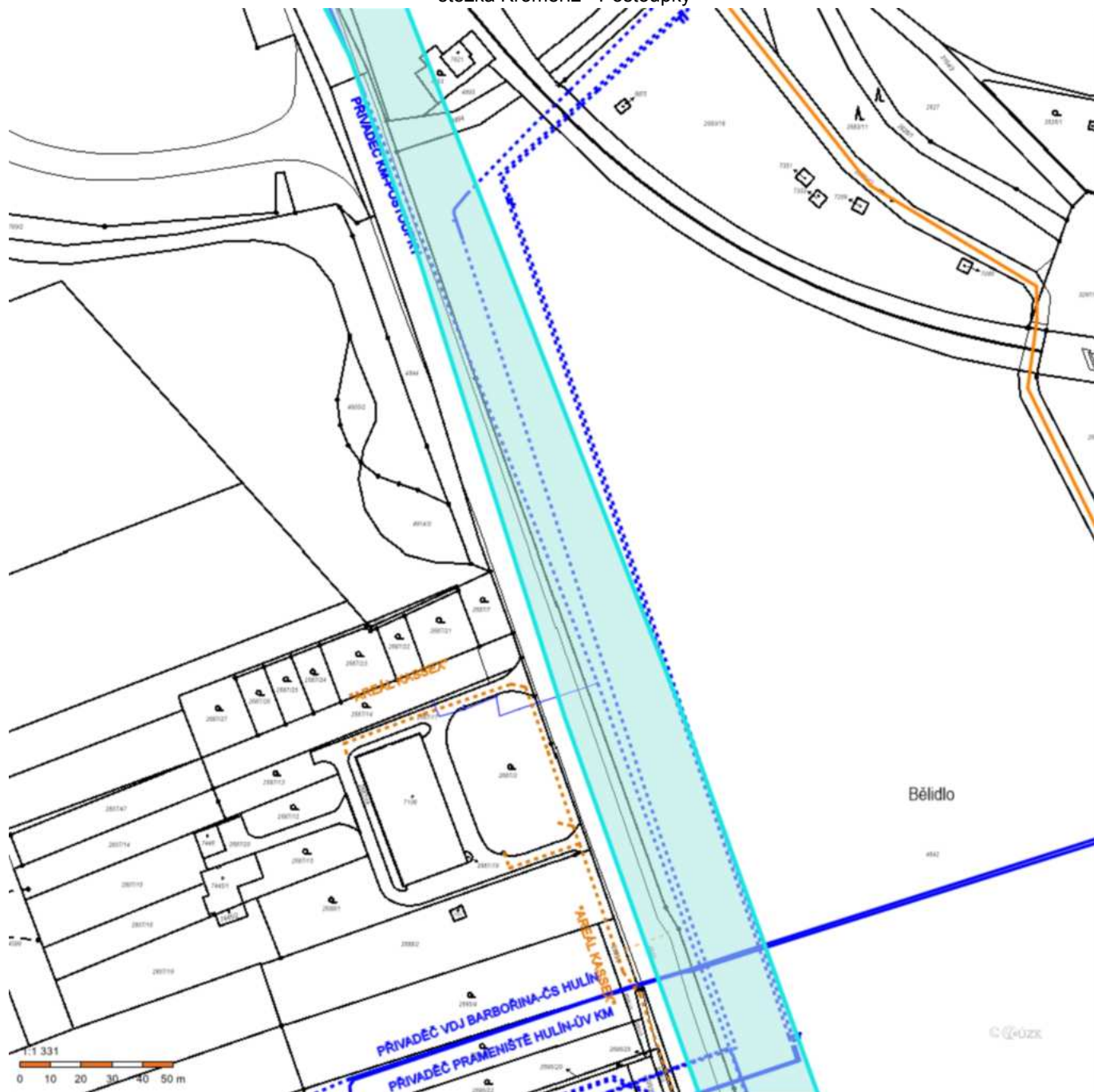

Ing. Petr Vedra

Výrobně technický náměstek

stezka Kroměříž - Postoupky



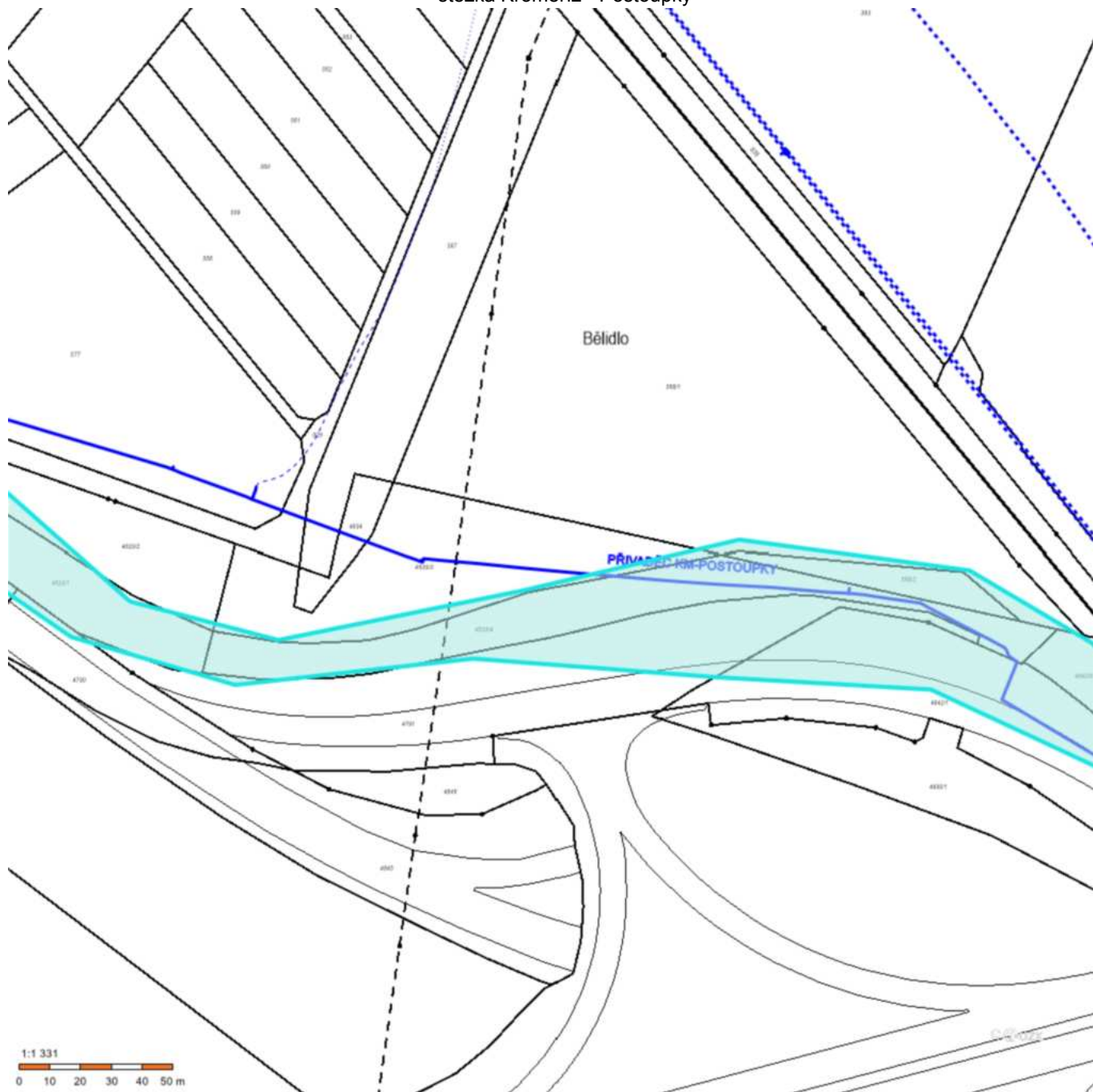
stezka Kroměříž - Postoupky



stezka Kroměříž - Postoupky



stezka Kroměříž - Postoupky



stezka Kroměříž - Postoupky

